


914872 919872 924872 929872 934872 939872



959019

954019

949019

944019

939019

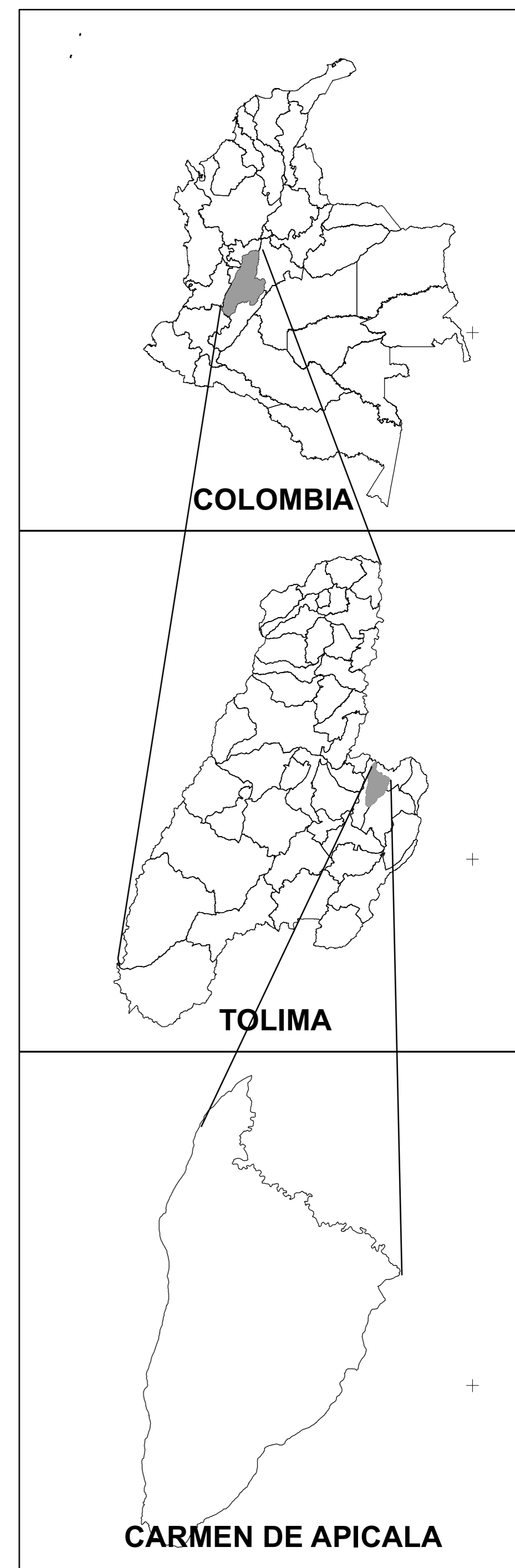
959019

954019

949019

944019

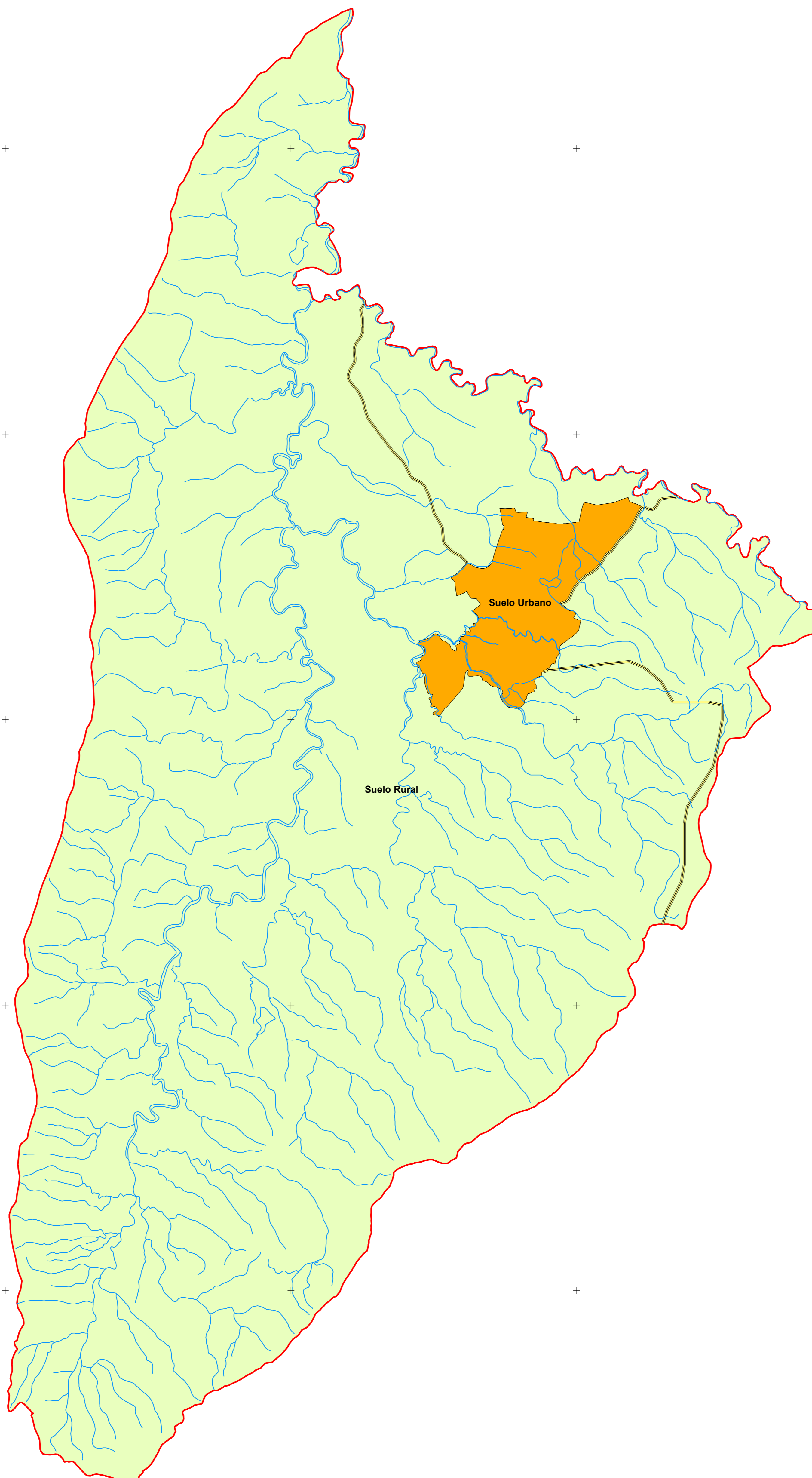
939019



COLOMBIA


TOLIMA

CARMEN DE APICALA



Suelo Rural

Suelo Urbano






914872 919872 924872 929872 934872 939872 934019

R3.1 Clasificación del Suelo

Municipio del Carmen de Apicalá

Coordinate System: MAGNA Colombia Bogota
Projection: Transverse Mercator
Datum: MAGNA
False Easting: 1,000,000.0000
False Northing: 1,000,000.0000
Central Meridian: -74.0775
Scale Factor: 1.0000
Latitude Of Origin: 4.5962
Units: Meter

Leyenda

-  Drenajes_Superficiales
-  Vias
-  Limite Municipal

Clasificación del Suelo

-  Suelo Rural
-  Suelo Urbano



ALCALDÍA
CARMEN
DE APICALÁ
Gobierno de Gestión, Honestidad y
Desarrollo Social 2020-2023

Escala de Digitalización: 1:25.000

Elaborado por: Alcaldía del Carmen de Apicalá

Fecha de Elaboración: Marzo del 2021