




REPUBLICA DE COLOMBIA
DEPARTAMENTO DEL TOLIMA
CONCEJO MUNICIPAL
CARMEN DE APICALÁ- TOLIMA
NIT: 900.131.670-1



ACUERDO MUNICIPAL NÚMERO 010 DEL 2021

(18 JUN 2021)

"POR MEDIO DEL CUAL SE HACE UNA MODIFICACIÓN EXCEPCIONAL A UNA NORMA URBANÍSTICA ESTRUCTURAL DEL ACUERDO NUMERO 009 DE 2018 Y SE DICTAN OTRAS DISPOSICIONES"

EL CONCEJO MUNICIPAL DE CARMEN DE APICALÁ (TOLIMA), en uso de sus facultades legales, consagradas en el artículo 313 de la Constitución Política, 32 de la Ley 136 de 1994 y en especial las que le confiere la Ley 388 de 1997 y su decreto reglamentario número 1077 de 2015, y demás disposiciones complementarias y,

CONSIDERANDO

Que el artículo 209 de la Constitución Política, define que la función administrativa está al servicio de los intereses generales y se desarrolla con fundamento en los principios de igualdad, moralidad, eficacia, economía, celeridad, imparcialidad y publicidad, mediante la descentralización, la delegación y la desconcentración de funciones y que las autoridades administrativas deben coordinar sus actuaciones para el adecuado cumplimiento de los fines del Estado. La administración pública, en todos sus órdenes, tendrá un control interno que se ejercerá en los términos que señale la ley.

Que el Artículo 315 de la Constitución Política, determina que el Alcalde debe cumplir y hacer cumplir la Constitución la Ley, los Decretos expedidos por el Gobierno Nacional, las ordenanzas y los acuerdos del Concejo.


Que la Ley 136 de 1994, en el artículo 3, determina que entre otras las funciones que le corresponden a los municipios están:

- "- Planificar el desarrollo económico, social y ambiental de su territorio, de conformidad con la ley y, en coordinación con otras entidades.
- Velar por el adecuado manejo de los recursos naturales y del medio ambiente, de conformidad con la ley.

64



REPUBLICA DE COLOMBIA
DEPARTAMENTO DEL TOLIMA
CONCEJO MUNICIPAL
CARMEN DE APICALÁ- TOLIMA
NIT: 900.131.670-1



Hacer cuanto pueda adelantar por sí mismo, en subsidio de otras entidades territoriales, mientras éstas proveen lo necesario.

- Las demás que le señale la Constitución y la ley”.

Que el artículo 6 de la Ley 489 de 1998, define que en virtud del principio de coordinación y colaboración, las autoridades administrativas deben garantizar la armonía en el ejercicio de sus respectivas funciones con el fin de lograr los fines y cometidos estatales y que en consecuencia, prestarán su colaboración a las demás entidades para facilitar el ejercicio de sus funciones y se abstendrán de impedir o estorbar su cumplimiento por los órganos, dependencias, organismos y entidades titulares.

Que el artículo 2.2.2.1.1.1 Decreto 1077 de 2015, define el Ordenamiento del territorio, de conformidad con los artículos 5 y 6 de la Ley 388 de 1997, como un conjunto de acciones político-administrativas y de planeación física concertadas y coherentes, emprendidas por los municipios o distritos y áreas metropolitanas para disponer de instrumentos eficaces de orientación del desarrollo del territorio bajo su jurisdicción y de regulación de la utilización, ocupación y transformación de su espacio físico y establece que el ordenamiento territorial debe ser acorde con las estrategias de desarrollo económico del municipio y distrito y armónico con el mismo ambiente y sus tradiciones históricas y culturales.

Que el ordenamiento del territorio tiene por objeto dar a la planeación económica y social su dimensión territorial, racionalizar la intervención sobre el territorio y propiciar su desarrollo y aprovechamiento sostenible.


Que de acuerdo a lo solicitado en el Artículo 2.2.2.1.2.6.5 del Decreto 1077 del 2015, y de conformidad con el Acuerdo No. 009 de 2018 mediante el cual se adopta la Revisión y Ajuste de Largo Plazo del Esquema de Ordenamiento Territorial del municipio del Carmen de Apicalá (Tolima), en sus artículos 13, 14 y 16; los objetivos y estrategias del Esquema de Ordenamiento Territorial a los que se pretende dar cumplimiento con la presente modificación excepcional, son los siguientes:

- Ordenar el Territorio, tanto urbano como rural en busca de proporcionar a los habitantes unos mecanismos que les permitan atender necesidades colectivas, equilibrar y armonizar el desarrollo de las distintas veredas y barrios del Municipio; estimular la calidad de vida.

[Firma manuscrita]



REPUBLICA DE COLOMBIA
DEPARTAMENTO DEL TOLIMA
CONCEJO MUNICIPAL
CARMEN DE APICALÁ- TOLIMA
NIT: 900.131.670-1



- Utilizar las cesiones como la herramienta principal para la obtención del espacio público y los equipamientos municipales
- Generar el conocimiento de amenaza, vulnerabilidad y riesgo y realizar acciones de reducción y mitigación del riesgo.
- Involucrar el conocimiento del riesgo de desastres en Carmen de Apicalá.
- Orientar a los funcionarios municipales responsables de la planeación municipal para lograr la integración efectiva de la gestión del riesgo.


Que el Esquema de Ordenamiento Territorial de Carmen de Apicalá (Tolima), requiere la Modificación excepcional de normas urbanísticas, según lo establece el artículo 2.2.2.1.2.6.2 del Decreto 1077 de 2015, de acuerdo con lo establecido en el artículo 15 de la Ley 388 de 1997, adicionado por el artículo 1 de la Ley 902 de 2004, la modificación excepcional de alguna o algunas de las normas urbanísticas de carácter estructural o general del Plan de Ordenamiento Territorial, que tengan por objeto asegurar la consecución de los objetivos y estrategias territoriales de largo y mediano plazo definidas en los componentes General y Urbano del Plan de Ordenamiento Territorial, podrá emprenderse en cualquier momento, a iniciativa del Alcalde municipal o distrital, siempre y cuando se demuestren y soporten técnicamente los motivos que dan lugar a su modificación.

Que la modificación excepcional de estas normas se sujetará en todo a las previsiones vigentes en el Plan de Ordenamiento Territorial, de acuerdo con la jerarquía de prevalencia de los componentes, contenidos y demás normas urbanísticas que lo integran.

Que el decreto 879 de 1998 reglamentario de la Ley 388 de 1997 en el Artículo 9, compilado en el Decreto No.1077 de 2015 por medio del cual se expide el Decreto Único Reglamentado del Sector Vivienda, Ciudad y Territorio. Establece la prevalencia del componente general del Plan de Ordenamiento Territorial sobre los demás componentes; en su inciso 2º determina su contenido y en el inciso 3 regla que la visión del plan, se materializa en el contenido estructural, que define entre otros:



REPUBLICA DE COLOMBIA
DEPARTAMENTO DEL TOLIMA
CONCEJO MUNICIPAL
CARMEN DE APICALÁ- TOLIMA
NIT: 900.131.670-1



“La clasificación del territorio en suelo urbano, rural y de expansión urbana, con la correspondiente determinación del perímetro urbano que no podrá ser mayor que el perímetro de servicios públicos”.

Que el parágrafo único del Artículo 9 del Decreto nacional 879 de 1998 reglamentario de la Ley 388 de 1997, establece que todas las decisiones y definiciones de política del contenido estructural del componente general se traducen en normas urbanísticas estructurales, que prevalecen sobre las demás normas urbanísticas y sólo pueden modificarse con motivo de la revisión general del plan o excepcionalmente a iniciativa del alcalde, cuando por medio de estudios técnicos se demuestre que debido a cambios en las circunstancias y evolución del municipio o distrito dicha modificación se hace necesaria.

Que el artículo 26 del Decreto 879 de 1998 reglamentario de la Ley 388 de 1997 Compilado en el Decreto No.1077 de 2015, por medio del cual se expide el Decreto Único Reglamentado del Sector Vivienda, Ciudad y Territorio, determina que la etapa de implementación comprende las acciones necesarias para hacer realidad los propósitos del Plan de Ordenamiento en aspectos tales como los financieros, de capacidad institucional, de desarrollo técnico y de capacidad de convocatoria y de concertación.


Que el presente proyecto de acuerdo tiene como finalidad abordar cuatro aspectos para la revisión excepcional de las normas urbanísticas y son los siguientes:

1. Modificar el perímetro urbano subsanando las imprecisiones cartográficas que se evidencian en la cartografía del EOT.
2. Modificar los usos de suelo y tratamientos del suelo urbano subsanando las imprecisiones que se evidencian en la cartografía del EOT.
3. Modificar la zonificación del suelo rural subsanando las imprecisiones que se evidencian en la cartografía del EOT.
4. Modificar el acuerdo que adopta el EOT subsanando las imprecisiones que se evidencian en este, articulando lo que dice en este con lo que se describe en la cartografía.

[Firma manuscrita]



REPUBLICA DE COLOMBIA
DEPARTAMENTO DEL TOLIMA
CONCEJO MUNICIPAL
CARMEN DE APICALÁ- TOLIMA
NIT: 900.131.670-1



Que en virtud al Artículo 32 de la Ley 1551 de 2012, además de las funciones que se le señalan en la Constitución y la ley, son atribuciones de los Concejos Municipales las funciones normativas del municipio para las cuales no se haya señalado si la competencia corresponde a los alcaldes o los concejos.

Que el Consejo Territorial de Planeación dio concepto favorable a la modificación del Esquema de Ordenamiento Territorial.

Que el Doctor CARLOS ENRIQUE QUIROGA CALDERON, en su condición de subdirector de planeación y gestión tecnológica de CORTOLIMA, dando respuesta al oficio radicado bajo el No. 122 del 15 de febrero de 2021, manifestó lo siguiente "Al respecto de administración municipal se encuentra actualmente adelantando las correcciones cartográficas y ajustes a la reglamentación de usos del suelo, con el objeto de radicar en la Corporación una modificación excepcional del EOT para concertar los asuntos ambientales, y posteriormente obtener el concepto del Consejo Territorial d Planeación, así como la adopción de la misma mediante acuerdo por parte del Concejo Municipal..."

Que a través de la resolución número 1172 del 20 de abril de 2021, CORTOLIMA aprobó la concertación en los asuntos exclusivamente ambientales de la modificación excepcional presentada para el Esquema de Ordenamiento Territorial del municipio del Carmen de Apicalá (Tolima) y en el artículo segundo además dispuso: "El municipio de Carmen de Apicalá debe allegar a esta Autoridad Ambiental copia del Acuerdo que adopte la modificación excepcional del Esquema de Ordenamiento Territorial del municipio del Carmen de Apicalá, con la cartografía respectiva en medio físico y magnético, dentro de los cinco (5) días siguientes a su expedición".

Que en mérito de lo anteriormente expuesto el Concejo Municipal,


ACUERDA:

ARTICULO PRIMERO: ADÓPTESE la presente modificación excepcional de una norma urbanística estructural al Acuerdo municipal número 009 del 2018 - EOT del municipio de Carmen de Apicalá (Tolima), en los términos de la Ley 388 de 1997, modificada por la Ley 902 de 2004 y su Decreto reglamentario No.1077 de 2015, con sus documentos de soporte:

1. Memoria Justificativa
2. Documento de Seguimiento y Evaluación
3. DTS de la modificación excepcional



REPUBLICA DE COLOMBIA
DEPARTAMENTO DEL TOLIMA
CONCEJO MUNICIPAL
CARMEN DE APICALÁ- TOLIMA
NIT: 900.131.670-1



4. Cartografía ajustada:
- R3.1 Clasificación del suelo
 - R10.1 Zonificación
 - U1.1 linderos urbanos (perímetro urbano)
 - U8.1 Tratamientos urbanos
 - U12.1 Modelo de ocupación urbano

ARTICULO SEGUNDO: MODIFÍQUESE el artículo 19 del Acuerdo municipal número 009 del 2018, de la siguiente manera:


"Artículo 19. Delimitación del Suelo Urbano. El suelo urbano del municipio del Carmen de Apicalá cuenta con 660 hectáreas. Está representado en los mapas U1.1 Linderos Urbanos y R3.1 Clasificación del Suelo".

ARTÍCULO TERCERO: MODIFÍQUESE el artículo 20 del del Acuerdo municipal número 009 del 2018, de la siguiente manera: **"Artículo 20. Perímetro Urbano.** El perímetro urbano del municipio de del Carmen de Apicalá, se fija de conformidad con la capacidad de servicio y de alcantarillado suministrado por DAGUAS y se señala en las siguientes coordenadas planas Origen Magna Sirgas Bogotá (Plano U.1.1 Linderos Urbanos):

ESPACIO EN BLANCO



REPUBLICA DE COLOMBIA
DEPARTAMENTO DEL TOLIMA
CONCEJO MUNICIPAL
CARMEN DE APICALÁ- TOLIMA
NIT: 900.131.670-1




Vertice	X	Y	Vertice	X	Y	Vertice	X	Y	Vertice	X	Y
1	929155.14	949741.32	51	928868.81	949212.29	101	928320.51	949668.16	151	927357.43	949119.95
2	929145.62	949713.81	52	928868.26	949211.97	102	928302.52	949678.75	152	927370.13	949144.29
3	929140.32	949678.88	53	928867.58	949211.57	103	928288.33	949683.95	153	927372.29	949145.60
4	929149.85	949650.31	54	928867.56	949211.55	104	928270.77	949690.39	154	927399.76	949162.28
5	929165.72	949621.73	55	928867.53	949211.54	105	928244.31	949694.62	155	927423.04	949173.92
6	929169.96	949587.86	56	928867.19	949211.34	106	928232.27	949705.39	156	927433.63	949186.62
7	929169.96	949567.76	57	928866.02	949210.65	107	928224.20	949712.61	157	927429.62	949214.13
8	929169.30	949559.16	58	928865.64	949210.42	108	928221.03	949733.78	158	927407.40	949237.41
9	929156.60	949555.98	59	928865.27	949210.20	109	928213.23	949756.40	159	927381.17	949247.50
10	929141.78	949558.10	60	928865.25	949210.19	110	928210.44	949764.47	160	927379.54	949247.90
11	929134.37	949558.10	61	928865.23	949210.18	111	928203.04	949774.00	161	927355.54	949241.64
12	929126.96	949547.51	62	928865.11	949210.11	112	928201.02	949774.67	162	927340.72	949237.41
13	929130.14	949531.64	63	928864.84	949209.95	113	928177.64	949782.46	163	927340.41	949237.39
14	929134.37	949517.88	64	928864.23	949209.59	114	928146.94	949788.81	164	927320.62	949236.35
15	929132.25	949510.47	65	928862.08	949208.32	115	928103.55	949783.52	165	927317.44	949251.17
16	929123.79	949506.24	66	928862.07	949208.32	116	928056.99	949779.29	166	927321.50	949259.28
17	929117.27	949505.59	67	928862.06	949208.32	117	928016.77	949777.17	167	927326.97	949270.22
18	929102.62	949504.12	68	928862.02	949208.29	118	927988.98	949779.09	168	927336.49	949289.27
19	929086.75	949499.89	69	928861.96	949208.25	119	927966.08	949779.29	169	927336.49	949303.03
20	929079.34	949491.42	70	928861.95	949208.25	120	927963.79	949781.71	170	927324.85	949311.49
21	929075.41	949486.19	71	928861.95	949208.25	121	927968.09	949798.34	171	927311.09	949321.02
22	929072.99	949482.96	72	928861.54	949208.01	122	927968.09	949818.45	172	927313.21	949333.72
23	929056.05	949479.78	73	928861.28	949207.86	123	927968.09	949835.38	173	927312.15	949346.42
24	929055.34	949479.78	74	928845.45	949225.78	124	927969.13	949838.91	174	927305.80	949359.12
25	929041.24	949479.78	75	928825.34	949230.01	125	927974.81	949858.08	175	927297.33	949369.70
26	929024.30	949470.26	76	928792.53	949223.66	126	927976.55	949863.96	176	927288.87	949389.81
27	929003.14	949435.33	77	928747.02	949225.78	127	927973.38	949886.18	177	927294.16	949398.28
28	928997.85	949415.22	78	928680.34	949236.36	128	927968.11	949882.00	178	927302.62	949405.68
29	929003.14	949399.35	79	928621.64	949286.66	129	927957.45	949873.55	179	927315.32	949409.92
30	929000.52	949396.31	80	928591.93	949322.48	130	927942.69	949861.84	180	927344.96	949422.62
31	928958.85	949347.99	81	928579.29	949337.71	131	927935.65	949851.28	181	927353.42	949432.14
32	928964.11	949335.42	82	928575.57	949342.20	132	927925.75	949836.44	182	927355.86	949443.10
33	928956.93	949302.33	83	928551.23	949380.30	133	927903.53	949671.34	183	927350.28	949456.93
34	928939.35	949281.17	84	928539.59	949413.11	134	927888.71	949588.79	184	927349.62	949458.34
35	928924.25	949262.99	85	928539.59	949434.27	135	927870.72	949557.04	185	927348.13	949459.66
36	928889.42	949237.01	86	928542.10	949436.70	136	927798.75	949468.14	186	927322.73	949464.95
37	928885.31	949233.95	87	928553.44	949447.61	137	927719.38	949378.18	187	927294.16	949469.18
38	928881.93	949221.96	88	928568.16	949461.79	138	927632.60	949275.19	188	927280.40	949472.36
39	928881.27	949219.64	89	928580.86	949478.72	139	927625.47	949266.73	189	927268.76	949481.88
40	928877.47	949217.40	90	928581.92	949500.95	140	927606.13	949243.77	190	927265.58	949495.64
41	928877.42	949217.37	91	928572.39	949528.46	141	927565.92	949212.02	191	927257.12	949518.93
42	928877.42	949217.37	92	928543.82	949557.04	142	927562.73	949207.77	192	927252.88	949541.15
43	928877.41	949217.37	93	928473.97	949589.85	143	927534.17	949169.69	193	927245.47	949560.20
44	928877.40	949217.36	94	928451.61	949590.45	144	927495.19	949113.47	194	927232.77	949593.01
45	928877.26	949217.28	95	928434.81	949590.91	145	927479.13	949090.31	195	927218.04	949642.46
46	928876.94	949217.09	96	928428.60	949592.92	146	927465.38	949069.15	196	927217.96	949642.75
47	928876.74	949216.97	97	928392.48	949604.66	147	927430.45	949092.43	197	927210.55	949679.79
48	928875.86	949216.45	98	928375.54	949608.90	148	927400.82	949096.66	198	927211.61	949713.66
49	928875.29	949216.11	99	928344.85	949636.41	149	927393.58	949098.79	199	927214.78	949735.88
50	928871.86	949214.09	100	928331.09	949658.64	150	927364.83	949107.25	200	927211.61	949759.17

Dirección: Carrera 5ª calle 5ª Esquina
Correo Electrónico: concejocarmenapicala@hotmail.com

63



REPUBLICA DE COLOMBIA
DEPARTAMENTO DEL TOLIMA
CONCEJO MUNICIPAL
CARMEN DE APICALÁ- TOLIMA
NIT: 900.131.670-1




Vertice	X	Y	Vertice	X	Y	Vertice	X	Y	Vertice	X	Y
201	927219.02	949775.04	251	927451.58	950509.26	301	927891.93	950472.00	351	927997.04	950613.36
202	927230.66	949790.92	252	927471.68	950492.11	302	927904.64	950470.10	352	927999.99	950622.81
203	927228.54	949814.20	253	927477.71	950470.25	303	927905.39	950477.07	353	928008.71	950628.47
204	927204.20	949826.90	254	927477.80	950469.93	304	927906.63	950488.63	354	928023.64	950630.73
205	927183.03	949821.61	255	927480.70	950459.42	305	927908.57	950491.88	355	928030.92	950628.18
206	927169.27	949838.54	256	927483.22	950455.63	306	927912.23	950497.99	356	928036.53	950626.21
207	927162.92	949869.24	257	927492.62	950441.54	307	927915.23	950503.01	357	928037.67	950627.91
208	927140.70	949905.22	258	927493.93	950439.57	308	927916.54	950505.20	358	928047.51	950642.49
209	927122.60	949919.10	259	927509.80	950418.41	309	927923.77	950517.28	359	928070.38	950676.40
210	927108.95	949929.56	260	927538.91	950398.56	310	927924.46	950518.44	360	928072.40	950678.74
211	927081.43	949957.08	261	927577.19	950388.68	311	927932.90	950531.38	361	928057.04	950695.97
212	927071.79	949985.99	262	927590.51	950377.75	312	927929.91	950531.90	362	928078.19	950702.03
213	927067.41	949999.15	263	927604.25	950366.48	313	927929.77	950532.61	363	928095.77	950705.86
214	927080.11	950023.49	264	927620.12	950354.83	314	927929.58	950533.57	364	928101.35	950707.07
215	927107.63	950042.54	265	927646.06	950333.74	315	927929.11	950536.02	365	928121.17	950717.17
216	927127.73	950047.83	266	927665.91	950303.31	316	927928.25	950541.25	366	928129.06	950721.19
217	927143.61	950053.12	267	927674.53	950261.43	317	927922.87	950547.31	367	928140.54	950732.22
218	927156.31	950072.17	268	927675.17	950258.33	318	927919.55	950553.02	368	928148.47	950739.84
219	927149.96	950093.34	269	927678.14	950257.09	319	927916.62	950558.60	369	928148.96	950740.31
220	927143.61	950109.21	270	927716.18	950241.14	320	927915.72	950563.82	370	928151.95	950746.12
221	927148.90	950127.20	271	927739.99	950223.94	321	927917.65	950568.54	371	928153.90	950749.92
222	927158.43	950136.73	272	927753.22	950216.00	322	927923.59	950573.27	372	928153.31	950753.09
223	927176.42	950142.02	273	927771.74	950234.52	323	927928.53	950572.47	373	928151.97	950760.35
224	927190.18	950145.20	274	927771.74	950241.93	324	927932.97	950569.23	374	928150.31	950791.41
225	927199.70	950155.78	275	927771.39	950260.03	325	927937.55	950566.76	375	928150.19	950792.86
226	927200.69	950174.62	276	927768.77	950279.93	326	927942.82	950567.29	376	928149.69	950797.91
227	927200.76	950175.89	277	927763.09	950291.77	327	927947.47	950565.20	377	928151.36	950799.35
228	927203.93	950194.94	278	927780.63	950298.55	328	927953.98	950570.02	378	928153.85	950801.50
229	927211.34	950216.10	279	927760.63	950317.60	329	927958.98	950570.07	379	928152.27	950812.39
230	927212.40	950251.03	280	927771.80	950324.13	330	927963.36	950569.02	380	928143.62	950832.07
231	927203.93	950266.90	281	927783.32	950331.86	331	927962.93	950566.96	381	928135.13	950846.57
232	927179.59	950287.01	282	927790.78	950337.83	332	927971.68	950564.99	382	928122.75	950857.92
233	927139.38	950301.83	283	927796.55	950342.44	333	927972.68	950564.77	383	928110.20	950869.09
234	927101.28	950323.00	284	927804.82	950347.40	334	927975.49	950564.16	384	928098.60	950879.37
235	927094.93	950331.46	285	927813.42	950348.40	335	927982.45	950562.64	385	928097.62	950880.23
236	927092.81	950347.34	286	927821.40	950350.57	336	927984.19	950563.63	386	928085.30	950891.65
237	927094.28	950350.73	287	927828.56	950354.85	337	927983.11	950554.79	387	928079.29	950897.66
238	927099.65	950363.08	288	927834.91	950381.65	338	927996.00	950551.93	388	928076.81	950900.13
239	927103.39	950371.68	289	927830.95	950383.15	339	928007.21	950540.83	389	928063.52	950923.36
240	927136.20	950398.14	290	927821.59	950386.68	340	928011.54	950551.70	390	928145.43	950991.14
241	927177.48	950416.13	291	927823.97	950392.76	341	928012.42	950554.38	391	928157.54	951004.28
242	927228.28	950425.66	292	927840.17	950434.15	342	928014.06	950559.40	392	928177.51	951024.81
243	927265.32	950435.18	293	927850.60	950460.80	343	928012.35	950566.98	393	928178.95	951026.28
244	927293.89	950447.88	294	927854.77	950470.01	344	928011.64	950570.13	394	928192.81	951040.52
245	927317.18	950467.99	295	927854.29	950470.22	345	928013.44	950577.20	395	928193.11	951040.83
246	927339.40	950487.04	296	927850.14	950472.11	346	928017.94	950589.87	396	928193.27	951040.97
247	927356.33	950501.86	297	927842.48	950475.57	347	928014.44	950590.94	397	928193.20	951041.06
248	927375.38	950515.61	298	927846.29	950478.81	348	928011.34	950591.88	398	928192.62	951041.82
249	927396.55	950521.96	299	927863.51	950476.24	349	928005.43	950593.68	399	928191.71	951043.03
250	927418.78	950518.79	300	927875.20	950474.50	350	928000.14	950603.33	400	928180.98	951057.12

Dirección: Carrera 5ª calle 5ª Esquina
Correo Electrónico: concejocarmenapicala@hotmail.com

640



REPUBLICA DE COLOMBIA
DEPARTAMENTO DEL TOLIMA
CONCEJO MUNICIPAL
CARMEN DE APICALÁ- TOLIMA
NIT: 900.131.670-1




Vertice	X	Y	Vertice	X	Y	Vertice	X	Y	Vertice	X	Y
401	928178.79	951060.00	451	928460.51	952002.11	501	929024.71	952555.57	551	931010.58	952738.26
402	928170.54	951071.49	452	928467.00	952022.38	502	929125.09	952539.97	552	930991.27	952716.18
403	928152.50	951094.95	453	928474.66	952046.30	503	929121.67	952524.59	553	930985.46	952714.14
404	928151.85	951095.71	454	928474.76	952046.63	504	929118.92	952512.23	554	930973.66	952694.17
405	928140.36	951109.23	455	928483.96	952075.36	505	929121.11	952498.96	555	930942.47	952641.38
406	928134.46	951117.38	456	928485.22	952079.30	506	929167.62	952492.85	556	930927.16	952607.70
407	928117.83	951140.35	457	928490.67	952096.30	507	929340.19	952470.17	557	930892.86	952532.24
408	928027.98	951144.09	458	928526.98	952201.70	508	929343.37	952469.75	558	930830.02	952419.79
409	927989.31	951193.28	459	928530.53	952211.99	509	929368.90	952467.93	559	930796.59	952362.48
410	927952.10	951263.67	460	928546.86	952259.38	510	929374.50	952467.53	560	930783.72	952340.42
411	927950.15	951267.36	461	928553.01	952277.24	511	929391.01	952466.36	561	930730.80	952280.89
412	927892.53	951232.31	462	928560.60	952299.27	512	929399.70	952465.74	562	930691.11	952247.81
413	927888.89	951230.84	463	928560.69	952299.52	513	929422.21	952464.13	563	930634.89	952204.82
414	927832.19	951207.85	464	928568.53	952322.28	514	929422.66	952464.10	564	930586.67	952132.49
415	927775.05	951184.69	465	928568.59	952322.45	515	929454.05	952461.86	565	930575.36	952115.52
416	927762.35	951258.77	466	928575.92	952343.72	516	929502.53	952458.41	566	930511.87	952021.79
417	927758.53	951284.32	467	928587.82	952348.62	517	929515.64	952457.48	567	930490.72	951990.58
418	927748.59	951350.85	468	928594.87	952349.09	518	929520.16	952450.25	568	930465.47	951965.76
419	927747.42	951366.05	469	928603.04	952412.78	519	929525.95	952440.99	569	930447.29	951954.85
420	927743.30	951419.64	470	928578.56	952427.99	520	929545.96	952441.99	570	930430.89	951945.01
421	927715.73	951463.15	471	928558.38	952532.51	521	929548.55	952442.12	571	930404.37	951931.29
422	927691.39	951474.80	472	928552.77	952561.61	522	929566.40	952443.01	572	930395.33	951926.61
423	927677.63	951485.38	473	928552.50	952565.38	523	929577.85	952443.59	573	930390.88	951921.65
424	927678.69	951499.14	474	928549.46	952608.57	524	929581.89	952443.79	574	930370.81	951899.28
425	927698.79	951526.65	475	928548.59	952625.81	525	929589.66	952444.40	575	930356.32	951877.60
426	927748.54	951557.35	476	928548.47	952628.17	526	929625.63	952447.24	576	930348.43	951858.67
427	927764.20	951567.79	477	928548.12	952635.08	527	929648.71	952449.05	577	930333.90	951831.52
428	927783.46	951580.63	478	928547.44	952641.88	528	929669.51	952450.69	578	930319.55	951804.25
429	927809.92	951608.15	479	928546.24	952649.05	529	929688.06	952452.15	579	930312.16	951793.47
430	927846.96	951645.19	480	928545.91	952650.42	530	929811.65	952466.24	580	930306.18	951784.75
431	927877.65	951679.05	481	928529.48	952717.49	531	929823.24	952467.56	581	930305.21	951783.34
432	927903.05	951712.92	482	928534.87	952717.26	532	929864.42	952472.25	582	930292.24	951764.44
433	927919.99	951725.62	483	928536.50	952717.19	533	929864.12	952476.92	583	930252.08	951720.53
434	927958.09	951739.38	484	928562.54	952717.17	534	929893.05	952479.02	584	930250.51	951718.46
435	927986.66	951743.61	485	928623.06	952714.26	535	929918.95	952480.90	585	930241.60	951711.97
436	928048.05	951721.39	486	928672.66	952715.84	536	929965.49	952707.70	586	930223.84	951690.65
437	928069.21	951705.51	487	928675.75	952715.92	537	930004.24	952826.06	587	930204.73	951670.58
438	928105.20	951685.40	488	928722.27	952717.25	538	930044.32	952814.46	588	930201.37	951667.70
439	928140.12	951679.05	489	928771.49	952725.59	539	930058.06	952813.41	589	930174.16	951644.33
440	928200.45	951665.30	490	928781.27	952727.28	540	930230.17	952774.39	590	930171.33	951642.32
441	928250.59	951666.62	491	928790.81	952709.21	541	930326.82	952789.08	591	930148.05	951625.83
442	928291.60	951675.88	492	928802.61	952686.90	542	930400.53	952800.29	592	930145.05	951622.12
443	928332.61	951701.02	493	928815.30	952649.50	543	930521.63	952818.70	593	930133.32	951614.63
444	928376.27	951739.38	494	928856.63	952645.38	544	930679.32	952876.91	594	930126.71	951610.41
445	928381.17	951746.38	495	928918.01	952649.45	545	930774.57	952913.95	595	930121.79	951607.27
446	928395.42	951766.77	496	928936.34	952650.67	546	930775.94	952909.96	596	930106.06	951597.22
447	928400.78	951789.49	497	928942.82	952649.85	547	930788.50	952873.25	597	930096.08	951590.84
448	928407.09	951816.24	498	928998.38	952658.32	548	930802.09	952833.51	598	930094.20	951589.64
449	928418.16	951865.79	499	929012.54	952656.11	549	930918.51	952793.30	599	930071.22	951574.97
450	928422.93	951887.15	500	928991.37	952558.75	550	931024.34	952746.73	600	930064.65	951570.97

Dirección: Carrera 5ª calle 5ª Esquina
Correo Electrónico: concejocarmenapicala@hotmail.com

64



REPUBLICA DE COLOMBIA
DEPARTAMENTO DEL TOLIMA
CONCEJO MUNICIPAL
CARMEN DE APICALÁ- TOLIMA
NIT: 900.131.670-1




Vertice	X	Y	Vertice	X	Y	Vertice	X	Y	Vertice	X	Y
601	930042.70	951557.63	651	929623.24	951030.08	701	929817.23	950487.27	751	929422.81	949968.19
602	930040.71	951556.42	652	929654.95	951005.25	702	929794.60	950469.99	752	929419.22	949961.54
603	930011.82	951536.07	653	929709.36	950962.63	703	929788.94	950466.45	753	929413.73	949951.40
604	930008.77	951531.71	654	929713.93	950955.19	704	929751.13	950442.79	754	929405.49	949936.18
605	930005.63	951527.22	655	929726.39	950947.21	705	929738.00	950432.61	755	929389.68	949906.99
606	929980.40	951505.49	656	929732.74	950938.48	706	929689.75	950395.17	756	929388.97	949905.68
607	929954.26	951481.61	657	929749.40	950927.10	707	929664.48	950375.13	757	929387.95	949905.49
608	929949.94	951478.32	658	929765.33	950928.03	708	929659.06	950370.83	758	929387.72	949905.45
609	929945.16	951474.42	659	929778.26	950931.93	709	929615.37	950339.32	759	929384.44	949904.85
610	929932.98	951464.45	660	929789.75	950933.19	710	929609.16	950332.66	760	929356.84	949899.81
611	929932.45	951464.02	661	929803.51	950931.73	711	929594.50	950316.96	761	929344.07	949889.76
612	929917.43	951451.74	662	929815.42	950924.98	712	929593.66	950316.06	762	929333.12	949880.57
613	929906.36	951439.42	663	929821.37	950919.16	713	929564.50	950298.43	763	929325.62	949874.27
614	929898.60	951430.78	664	929829.84	950913.61	714	929573.59	950290.39	764	929298.10	949856.96
615	929892.84	951424.38	665	929834.34	950906.99	715	929574.34	950281.90	765	929285.22	949848.85
616	929891.05	951422.39	666	929835.83	950903.53	716	929573.90	950275.87	766	929278.82	949851.99
617	929882.57	951412.95	667	929836.44	950902.12	717	929572.93	950262.91	767	929268.76	949847.57
618	929871.56	951399.44	668	929838.51	950897.32	718	929576.55	950225.08	768	929264.63	949840.50
619	929867.03	951393.38	669	929849.29	950888.34	719	929578.97	950220.12	769	929263.92	949821.05
620	929855.01	951377.32	670	929858.13	950883.22	720	929580.14	950217.70	770	929263.09	949798.47
621	929838.49	951354.30	671	929855.99	950871.47	721	929581.66	950214.58	771	929253.66	949789.60
622	929832.35	951345.75	672	929849.33	950857.65	722	929587.50	950202.57	772	929245.10	949781.54
623	929816.22	951319.79	673	929829.92	950817.41	723	929580.52	950185.97	773	929210.17	949767.78
624	929815.95	951319.36	674	929822.78	950802.60	724	929569.71	950170.53	774	929176.31	949755.08
625	929791.04	951272.67	675	929830.82	950796.54	725	929561.64	950158.99	775	929155.14	949741.32
626	929784.97	951261.10	676	929836.59	950793.94	726	929556.39	950153.15	N/A	N/A	N/A
627	929781.01	951252.07	677	929908.25	950761.67	727	929544.56	950140.01	N/A	N/A	N/A
628	929773.94	951236.83	678	929911.03	950761.07	728	929537.85	950130.69	N/A	N/A	N/A
629	929764.43	951218.65	679	929911.47	950761.02	729	929532.05	950122.62	N/A	N/A	N/A
630	929760.49	951211.13	680	929936.97	950758.48	730	929526.04	950111.42	N/A	N/A	N/A
631	929757.78	951205.55	681	929949.08	950757.28	731	929523.99	950107.61	N/A	N/A	N/A
632	929757.25	951204.46	682	929948.23	950753.18	732	929521.48	950102.92	N/A	N/A	N/A
633	929743.64	951176.42	683	929943.89	950732.02	733	929518.11	950089.68	N/A	N/A	N/A
634	929743.53	951176.09	684	929940.23	950716.39	734	929507.65	950049.34	N/A	N/A	N/A
635	929738.39	951160.74	685	929939.21	950712.04	735	929506.11	950043.41	N/A	N/A	N/A
636	929729.66	951141.37	686	929933.58	950688.05	736	929504.10	950035.65	N/A	N/A	N/A
637	929728.26	951138.56	687	929930.26	950673.90	737	929503.32	950032.65	N/A	N/A	N/A
638	929726.91	951135.85	688	929923.14	950640.35	738	929502.87	950030.91	N/A	N/A	N/A
639	929722.05	951126.09	689	929921.05	950630.53	739	929501.23	950024.60	N/A	N/A	N/A
640	929722.03	951126.06	690	929918.44	950613.39	740	929492.58	949991.23	N/A	N/A	N/A
641	929714.55	951119.73	691	929916.47	950600.48	741	929490.62	949991.68	N/A	N/A	N/A
642	929707.30	951113.59	692	929914.91	950593.41	742	929488.02	949992.28	N/A	N/A	N/A
643	929703.39	951110.28	693	929912.73	950583.53	743	929485.39	949992.89	N/A	N/A	N/A
644	929702.71	951109.96	694	929884.52	950549.80	744	929483.45	949993.33	N/A	N/A	N/A
645	929670.10	951094.69	695	929865.44	950530.32	745	929482.96	949993.45	N/A	N/A	N/A
646	929644.56	951080.64	696	929863.30	950528.13	746	929481.26	949993.84	N/A	N/A	N/A
647	929630.59	951072.66	697	929858.74	950523.48	747	929468.03	950001.76	N/A	N/A	N/A
648	929612.67	951065.29	698	929857.79	950522.50	748	929457.92	950001.41	N/A	N/A	N/A
649	929592.75	951057.86	699	929841.33	950508.20	749	929450.58	949997.11	N/A	N/A	N/A
650	929578.10	951051.33	700	929830.42	950498.73	750	929432.86	949986.75	N/A	N/A	N/A

Dirección: Carrera 5ª calle 5ª Esquina
Correo Electrónico: concejocarmenapicala@hotmail.com

[Handwritten signature]
64



REPUBLICA DE COLOMBIA
DEPARTAMENTO DEL TOLIMA
CONCEJO MUNICIPAL
CARMEN DE APICALÁ- TOLIMA
NIT: 900.131.670-1



ARTÍCULO CUARTO: MODIFÍQUESE el artículo 80 del Acuerdo municipal número 009 del 2018, de la siguiente manera:

"Artículo 80. Clasificación de los usos del suelo urbano según su actividad.

Los usos del suelo en el municipio del Carmen de Apicalá se clasifican según las siguientes actividades que se pueden ejecutar sobre el territorio acorte a unos determinantes de sostenibilidad ambiental y productiva (Plano U12.1).

1. Comercio y Servicios
2. Condición de Amenaza
3. Condición de Riesgo
4. Ecoturismo Urbano
5. Espacio Publico
6. Lago
7. Laguna el Gavilán
8. Ronda Hídricas Humedal Gavilán
9. Rondas Hídricas
10. Uso Institucional
11. Uso Residencial 1.
12. Uso Residencial 2.
13. Vivienda de Interés Social

ARTÍCULO QUINTO: MODIFÍQUESE el artículo 85 del Acuerdo municipal número 009 del 2018, de la siguiente manera:

"Artículo 85. Reglamentación de Usos para las áreas de interés Ambiental.


A continuación, se describen los usos principales, compatibles, condicionados y prohibidos para las áreas de condición de amenaza, áreas de condición de riesgo, espacio público, lago, laguna el Gavilán, ronda hídrica del humedal Gavilán, rondas hídricas y vivienda de interés social.

• **Condición de Amenaza:**

Los usos principales, compatibles, condicionados y prohibidos, y determinación de alturas máximas permitidas; de las áreas con condición de amenaza serán determinados por los estudios a detalle.



REPUBLICA DE COLOMBIA
DEPARTAMENTO DEL TOLIMA
CONCEJO MUNICIPAL
CARMEN DE APICALÁ- TOLIMA
NIT: 900.131.670-1



- **Condición de Riesgo**

Los usos principales, compatibles, condicionados y prohibidos, y determinación de alturas máximas permitidas; de las áreas con condición de riesgo serán determinados por los estudios a detalle.

- **Espacio Público**

Uso Principal: Recreación Activa

Uso Compatible: Recreación Pasiva, Infraestructura de apoyo al uso principal.

Uso Condicionado: Arborización con especies nativas, ornamentación.

Uso Prohibido: Usos residenciales, todos los demás usos no nombrados y que vayan en contra del uso principal.

- **Lago**

Uso Principal: Recreación Activa, Pesca, Ecoturismo.

Uso Compatible: Recreación Pasiva, Infraestructura de apoyo al uso principal.

Uso Condicionado: Actividades de limpieza y restauración.

Uso Prohibido: Todos los demás usos no nombrados y que vayan en contra del uso principal.

- **Laguna el Gavilán**

Uso Principal: Conservación de la estructura ecológica, Conservación de la diversidad Biológica, Conservación de las Fuentes Hídricas.

Uso Compatible: Investigación Biológica, Educación ambiental, Turismo Ecológico, Turismo Contemplativo.


Uso Condicionado: Pesca Artesanal, Captación del Recurso Hídrico para Ganadería, Captación del Recurso Hídrico para Cultivos.

Uso Prohibido: Recreación, Construcciones Permanentes, Extracción de madera o actividades mineras, Cacería de fauna, Pesca con explosivos o agentes químicos, Actividades de pastoreo extensivo, Tránsito de maquinaria para producción agrícola,

6ca
[Firma manuscrita]



REPUBLICA DE COLOMBIA
DEPARTAMENTO DEL TOLIMA
CONCEJO MUNICIPAL
CARMEN DE APICALÁ- TOLIMA
NIT: 900.131.670-1



Quemas, Disposición de Residuos Sólidos Orgánicos e Inorgánicos, Ocupación de la Ronda Hídrica por semovientes o cultivos

- **Ronda hídrica del humedal Gavilán**

Uso Principal: Restauración del ecosistema y rehabilitación de la estructura del paisaje.

Uso compatible: Educación ambiental, Investigación biológica.

Uso condicionado: Recreación Pasiva, Pesca Artesanal, Captación del Recurso Hídrico para Ganadería, Captación del Recurso Hídrico para Cultivos.

Uso prohibido: Construcciones Permanentes, Extracción de madera o actividades minera, Cacería de fauna, Actividades de pastoreo extensivo, Tránsito de maquinaria para producción agrícola.

- **Vivienda de interés social**

Uso Principal: Residencial

Uso compatible: Espacio Público, Equipamientos, Infraestructura de apoyo al uso principal.

Uso Condicionado: Establecimientos comerciales de cobertura local

Uso Prohibido: Todos los demás usos no nombrados y que vayan en contra del uso principal.

- **Rondas Hídricas**

Uso Principal: Preservación, Restauración.

Uso Compatible: Educación ambiental, Investigación Biológica


Uso Condicionado: Recreación Pasiva

Uso Prohibido: Construcciones Permanentes, Extracción de madera o actividades minera, Cacería de fauna.

6-2



REPUBLICA DE COLOMBIA
DEPARTAMENTO DEL TOLIMA
CONCEJO MUNICIPAL
CARMEN DE APICALÁ- TOLIMA
NIT: 900.131.670-1



PARÁGRAFO PRIMERO: Hasta tanto se realicen los estudios de detalle; no se podrán hacer modificaciones en las construcciones que se encuentren dentro de las áreas con condición de Riesgo.

PARÁGRAFO SEGUNDO: Una vez sea realizado el acotamiento de ronda hídrica por parte de la autoridad para uno o todos los drenajes superficiales del área urbana del municipio de Carmen de Apicalá. Los resultados de estos estudios se incorporarán directamente al ordenamiento territorial sin pasar por las instancias de modificación del Esquema de Ordenamiento Territorial.

ARTICULO SEXTO: VIGENCIA Y DEROGATORIA. El presente Acuerdo rige a partir de su fecha de adopción y publicación, modificando los artículos 19, 20, 80 y 85 del Acuerdo 009 de 2018 y las disposiciones que le sean contrarias.

ADOPCIÓN

Al presente acuerdo se le impartió sus dos (2) debates reglamentarios, el primero en la comisión de Planeación, Obras Públicas, Desarrollo y Saneamiento Ambiental, en la sesión del día 06 de junio de 2021, con ponencia presentada por el Honorable Concejal **JOSÉ ARLEY PIEDRAHITA**, quedando aprobado por unanimidad y el segundo debate en sesión plenaria ordinaria en prorrogas según resolución 009 del 31 de mayo de 2021; el día 10 de junio de 2021, quedando aprobado por Mayorías.


JHON ESNEHEIDER RIVEROS CADENA

Presidente


VICTOR JAVIER LOZANO CARDOZO

Secretario General



**DEPARTAMENTO DEL TOLIMA
ALCALDÍA DE CARMEN DE APICALÁ
Nit. 800.100.050-1
DESPACHO ALCALDE**



SECRETARIA GENERAL Y DE GOBIERNO MUNICIPAL DE CARMEN DE APICALA TOLIMA, hoy Dieciocho (18) de Junio de 2021, en la fecha fue recibido del Honorable Concejo Municipal de Carmen de Apicalá (Tolima), el Acuerdo No. 010 aprobado en plenaria ordinaria el día Diez (10) de Junio de Dos Mil Veintiuno (2021), **"POR MEDIO DEL CUAL SE HACE UNA MODIFICACIÓN EXCEPCIONAL A UNA NORMA URBANÍSTICA ESTRUCTURAL DEL ACUERDO NÚMERO 009 DE 2018 Y SE DICTAN OTRAS DISPOSICIONES"**.

OSCAR DAVID SOLORZANO OCHOA
Secretario General y de Gobierno Municipal

ALCALDIA MUNICIPAL DE CARMEN DE APICALA -TOLIMA

Carmen de Apicalá - Tolima, Dieciocho (18) de Junio de 2021

S A N C I O N A D O

COMUNIQUESE, PUBLIQUESE Y CUMPLASE

GERMAN MOGOLLON DONOSO
Alcalde Municipal

Dirección: Cra. 5ª Cllé. 5a Barrio Centro / Cód. Postal: 733590 / Telefax: (8) 2 478 665 / Cel: 3203472795

Página Web: www.alcaldiacarmendeapicala-tolima.gov.co

Correo Electrónico contactenos@alcaldiacarmendeapicala-tolima.gov.co

GOBIERNO DE GESTIÓN, HONESTIDAD Y DESARROLLO SOCIAL 2020 - 2023




**DEPARTAMENTO DEL TOLIMA
ALCALDÍA DE CARMEN DE APICALÁ
Nit. 800.100.050-1
DESPACHO ALCALDE**



AVISO DE FIJACION Y PUBLICACION

EL SECRETARIO GENERAL Y DE GOBIERNO MUNICIPAL DE CARMEN DE APICALA TOLIMA, certifica siendo la hora de las 8:00 A.M. de hoy Veintiuno (21) de Junio de 2021, se fija y publica por el término de Cinco (05) días, en la Cartelera Municipal de Carmen de Apicalá Tolima, el Acuerdo No.010, sancionado con fecha Dieciocho (18) de Junio de Dos Mil Veintiuno (2021) **"POR MEDIO DEL CUAL SE HACE UNA MODIFICACION EXCEPCIONAL A UNA NORMA URBANISTICA ESTRUCTURAL DEL ACUERDO NUMERO 009 DE 2018 Y SE DICTAN OTRAS DISPOSICIONES"**. De conformidad con lo establecido en el artículo 81 de la ley 136 de 1994.

Para constancia se fija el presente aviso de publicación, a los Veintiún (21) días del mes de Junio de Dos Mil Veintiuno (2021).



OSCAR DAVID SOLORZANO OCHOA
Secretario General y de Gobierno Municipal

Dirección: Cra. 5ª Cille. 5a Barrio Centro / Cód. Postal: 733590 / Telefax: (8) 2 478 665 / Cel:
3203472795

Página Web: www.alcaldiacarmendeapicala-tolima.gov.co

Correo Electrónico contactenos@alcaldiacarmendeapicala-tolima.gov.co

**GOBIERNO DE GESTIÓN, HONESTIDAD Y DESARROLLO SOCIAL 2020 -
2023**



**DEPARTAMENTO DEL TOLIMA
ALCALDÍA DE CARMEN DE APICALÁ
Nit. 800.100.050-1
DESPACHO ALCALDE**



CONSTANCIA DE DESFIJACION DE PUBLICACION

EL SECRETARIO GENERAL Y DE GOBIERNO MUNICIPAL DE CARMEN DE APICALA - TOLIMA, certifica que hoy Veinticinco (25) de Junio de Dos Mil veintiuno (2021), se desfija después de haber sido publicado por el termino de Cinco (05) días en la Cartelera Municipal, el Acuerdo No.010 sancionado el día Dieciocho (18) del mes de Junio de 2021, **“POR MEDIO DEL CUAL SE HACE UNA MODIFICACION EXCEPCIONAL A UNA NORMA URBANISTICA ESTRUCTURAL DEL ACUERDO NUMERO 009 DE 2018 Y SE DICTAN OTRAS DISPOSICIONES”**. De conformidad con lo establecido en el artículo 81 de la ley 136 de 1994.

Para constancia se desfija el presente aviso de publicación, a los Veinticinco (25) días del mes de Junio de Dos Mil veintiuno (2021).



OSCAR DAVID SOLORZANO OCHOA

Secretario General y de Gobierno Municipal

Dirección: Cra. 5ª Clle. 5a Barrio Centro / Cód. Postal: 733590 / Telefax: (8) 2 478 665 / Cel:
3203472795

Página Web: www.alcaldiacarmendeapicala-tolima.gov.co

Correo Electrónico contactenos@alcaldiacarmendeapicala-tolima.gov.co

**GOBIERNO DE GESTIÓN, HONESTIDAD Y DESARROLLO SOCIAL 2020 -
2023**